Piano Strutturale e Piano Operativo 2019

L.R. n.65 del 10 Novembre 2014

Sindaco
Massimiliano Pecchi

Assessore Urbanistica ed Edilizia
Donatella Viviani

Responsabile del procedimento
Arch. Barbara Banchi

Garante della Comunicazione
Dott.ssa Claudia Bruschettini

UffIcio Urbanistica
Arch. Sonia Cagnoli

GRUPPO DI LAVORO

Progettisti
Urbanista - Raffaella Ceroncetta
Urbanista - Daniele Ralle
Arch. Antonio Magnol

SIT e Cartografia
Urbanista - Lisa de Casper

Urbanista
Urbanista - Fabio Roman

VAS
Ing. Elettra Lovenithal
Ing. Chiara Luciani

Contributi specialistici
Ecologia e Vegetazione
Dott. For. Giovanni Trentanovi
Aspetti legali
Avv. Alessandro Pacchi
Aspetti archeologici
Dott. Archeologo Denis Murgia
Aspetti idraulici
Ing. Giacomo Cassini
Ing. Fabio Pacini
Aspetti geologici e sismici
Dott. Geol. Alessandro Murratzu
Dott. Geol. Alessio Calvetti
Parco pazienza
Dott.ssa Chiara Pigliaru

Fase adozione - PS

Scala 1/10.000/1/2.000

Marzo 2019

Carta dei Dati di Base (Tav. G.04N)

Comune di San Casciano in Val di Pesa

QUADRO D'UNIONE

Legenda

- Prova penetrometrica statica con piezocono (CPTU)
- Prova penetrometrica statica (CPT)
- Prova penetrometrica dinamica media (DM)
- Prova penetrometrica dinamica superpesante (DPSH)
- Array sismico (ESAC)
- Stazione microtremore a stazione singola (HVSR)
- Multichannel Analysis of Surface Waves (MASW)
- Profilo sismico a rifrazione (SR)
- Tomografia elettrica (ERT)
- Pozzo per acqua (PA)
- Sondaggio geognostico a carotaggio continuo (S)
- Trincea, saggio geognostico (T)
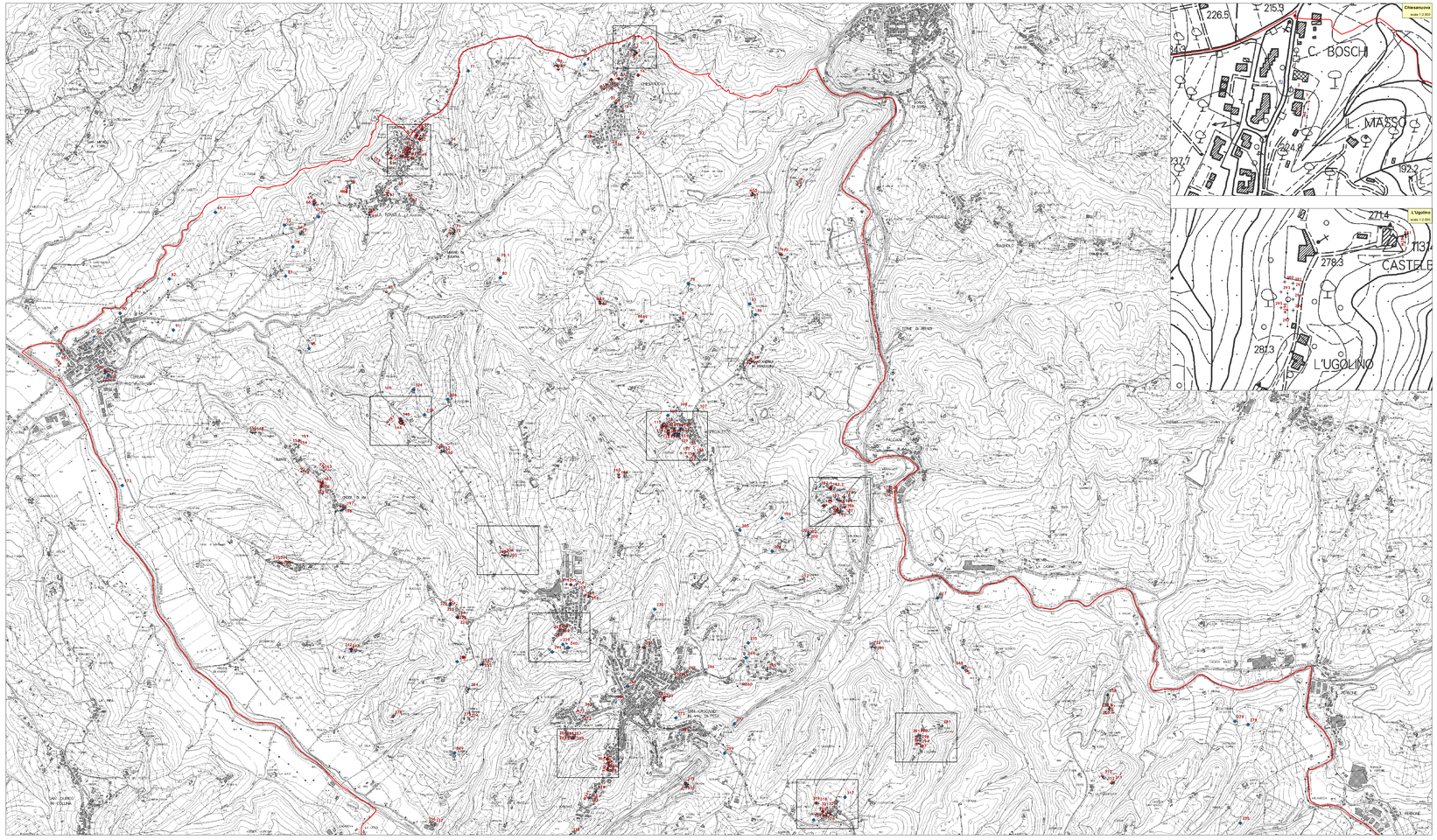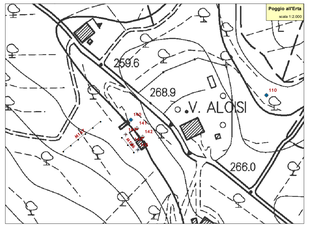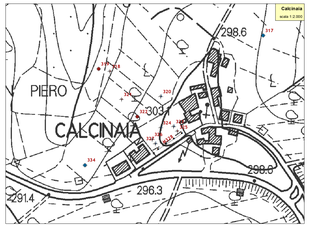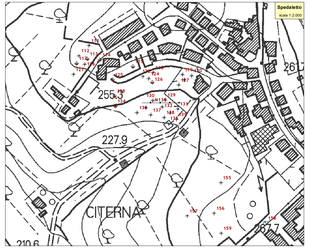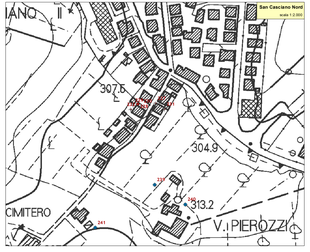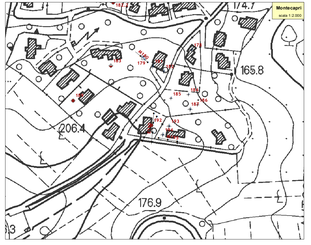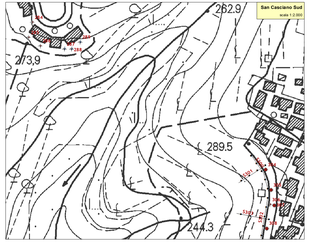
Nota: Le sigle a fianco dei simboli ne rappresentano l'identificativo univoco, che ritroviamo nel corrispondente contenuto nei fomi dei Dati di Base